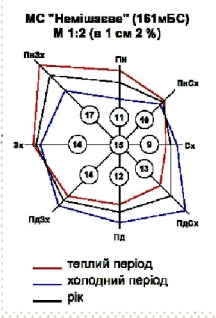




ДЕТАЛЬНИЙ ПЛАН ТЕРИТОРІЇ, ОРІЄНТОВНОЮ ПЛОЩЕЮ 0,5 ГА ДЛЯ РОЗМІЩЕННЯ ОБ'ЄКТУ АЗС, НА ТЕРИТОРІЇ, ЩО РОЗТАШОВАНА ПОЗА МЕЖАМИ СЕЛА МИРОЦЬКЕ, БУЧАНСЬКОЇ МІСЬКОЇ ТЕРИТОРІАЛЬНОЇ ГРОМАДИ, БУЧАНСЬКОГО РАЙОНУ, КИЇВСЬКОЇ ОБЛАСТІ

ПЛАН ІСНУЮЧОГО ВИКОРИСТАННЯ ТЕРИТОРІЇ ТА СХЕМА ІСНУЮЧИХ ОБМЕЖЕНЬ У ВИКОРИСТАННІ ЗЕМЕЛЬ. М 1:500

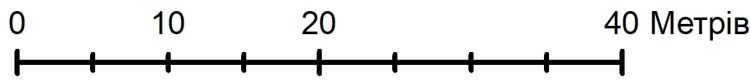


УМОВНІ ПОЗНАЧЕННЯ


- МЕЖІ
- Межа розробки детального плану території
 - Межі кадастрових ділянок
- ТЕРИТОРІЇ
- Території сільськогосподарського призначення
 - Території сільськогосподарських угідь
 - Території доріг (відвід автомобільної дороги)
 - Озеленені території без функціонального призначення
- ПРОЇЗДИ ТА ПОКРИТТЯ:
- Проїзди з твердим покриттям
- ІНЖЕНЕРНІ МЕРЕЖІ ТА СПОРУДИ:
- Повітряні лінії електропередачі 10 кВ
 - Повітряні лінії електропередачі 0,4 кВ
 - Газопровід високого тиску

ПЛАНУВАЛЬНІ ОБМЕЖЕННЯ:

- Санітарно-захисна зона від автомобільної дороги
- Охоронні зони



Арх № 01/09/23-ДПТ-002

						ДПТ			
						ВИКОНАВЧИЙ КОМІТЕТ БУЧАНСЬКОЇ МІСЬКОЇ РАДИ БУЧАНСЬКОГО РАЙОНУ КИЇВСЬКОЇ ОБЛАСТІ			
Зм.	Кільк.	Аркуш	Недок.	Підпис	Дата	ДЕТАЛЬНИЙ ПЛАН ТЕРИТОРІЇ, ОРІЄНТОВНОЮ ПЛОЩЕЮ 0,5 ГА ДЛЯ РОЗМІЩЕННЯ ОБ'ЄКТУ АЗС, НА ТЕРИТОРІЇ, ЩО РОЗТАШОВАНА ПОЗА МЕЖАМИ СЕЛА МИРОЦЬКЕ, БУЧАНСЬКОЇ МІСЬКОЇ ТЕРИТОРІАЛЬНОЇ ГРОМАДИ, БУЧАНСЬКОГО РАЙОНУ, КИЇВСЬКОЇ ОБЛАСТІ	Стадія	Аркуш	Аркушів
					2023		ДПТ	2	13
ГАП		Грановський О.В							
Розробив		Грановський О.В				ПЛАН ІСНУЮЧОГО ВИКОРИСТАННЯ ТЕРИТОРІЇ ТА СХЕМА ІСНУЮЧИХ ОБМЕЖЕНЬ У ВИКОРИСТАННІ ЗЕМЕЛЬ. М 1:500	 ТОВАРИСТВО З ОБМЕЖЕНОЮ ВІДПОВІДАЛЬНІСТЮ АРХІТЕКТУРНО-ПРОСТОРОВЕ ПЛАНУВАННЯ		